

УДК 94(47)+338.48-32

**ЭКСКУРСИЯ НА ТЕМУ «ЧЕТВЕРТЫЙ КАЗАЧИЙ КОРПУС
ГЕНЕРАЛА МАМАНТОВА К.К. В КОЗЛОВЕ. АВГУСТ 1919 ГОДА»**

Александр Валентинович Кострикин

доктор химических наук, профессор

Radi1@rambler.ru

Екатерина Васильевна Крюкова

студент

Софья Сергеевна Сигачёва

студент

Мичуринский государственный аграрный университет

г. Мичуринск, Россия

Аннотация. В настоящей работе изложен культурно-познавательный туристический маршрут по знаменательным местам Козлова-Мичуринска, связанным с рейдом 4-го казачьего корпуса под командованием генерала Мамантова К.К.

Ключевые слова: экскурсия, Козлов-Мичуринск, рейд казачьего корпуса, гражданская война.

В настоящей работе изложен культурно-познавательный туристический маршрут по знаменательным местам Козлова-Мичуринска, связанным с одним из событий Гражданской войны в России 1918 – 1922 годов, а именно с рейдом 4-го казачьего корпуса под командованием генерала Мамантова К.К. Экскурсия расширяет кругозор экскурсантов, способствует укреплению патриотического чувства, побуждает интерес к истории родного края. Экскурсия может служить хорошим дополнением к урокам истории и краеведения в старших классах средней общеобразовательной школы [1,2,5].

Характеристика маршрута: Автобусная обзорная экскурсия. Во время движения автобуса экскурсанты знакомятся с историей города. По мере прохождения экскурсии запланированы остановки автобуса и внешний осмотр объектов экскурсии, с историей которых знакомятся экскурсанты.

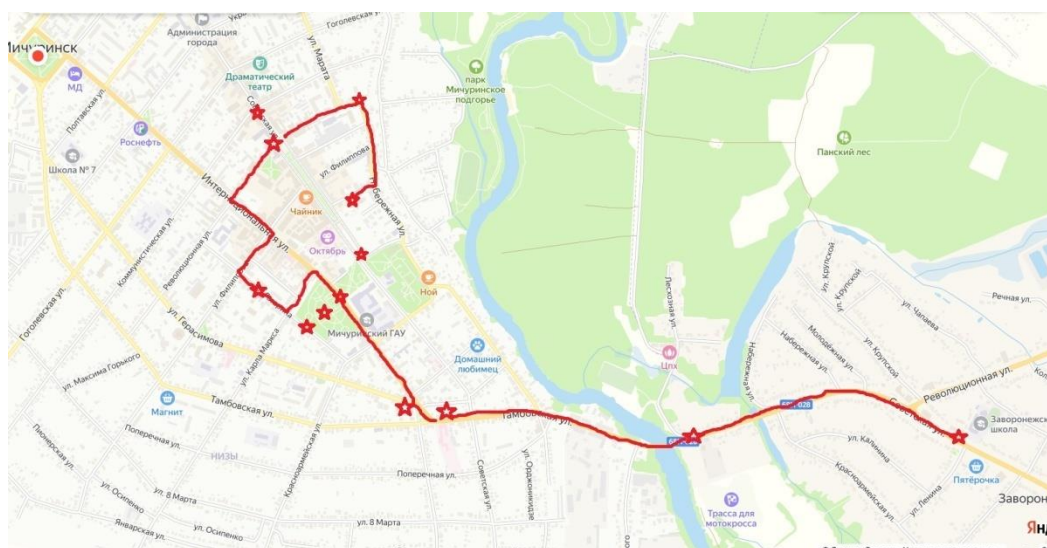
Целевая группа: экскурсия рассчитана на обучающихся 10 – 11 классов средней общеобразовательной школы, но может быть применима для лиц в возрасте от 18 до 65 лет, интересующихся историей, краеведением и архитектурой.

Действие туристического маршрута: всесезонный.

Протяженность маршрута: 15 км.

Продолжительность маршрута: 3,0 часа.

Картосхема маршрута:



Объекты показа на маршруте, связанные с рейдом Мамантова:

1. Улица Ленина в с. Заворонежское.
2. Большой (Пегов) мост.
3. Дом Константина Федина.
4. Мичуринский государственный аграрный университет, корпус №2
(вид от дома)
5. Здание богодельной мастерской (дом Юрьева – иконописная мастерская Юрьевых, художественная школа братьев Надеждиных) Соседнее здание связано с контрразведкой 4-го казачьего корпуса.
6. «Расстрельная» стена.
7. Здание школы №18.
8. Здание музыкальной школы №1.
9. Ильинская церковь.
10. Вход в городской сад.
11. Улица Советская (перспектива на торговые ряды и дом Полянского).

Программа маршрута

Время	Действие
9.30	Сбор группы и отъезд от здания администрации с. Заворонежское (перед отъездом обращаем внимание на положение улицы Ленина). Именно здесь вдоль правой стороны улицы шел бой частей 4-го казачьего корпуса и отряда стрелков РККА, находящихся в засаде.
10.00	Проезжаем по Большому мосту. Ранее на данном месте находился деревянный Пегов мост – боевая цель белых. Пегов мост назывался по фамилии купца его построившего.
10.10	Проезжая по улице Тамбовской, обращаем внимание на место, где находилась Тамбовская застава, отмечающая юго-восточную границу Козлова. На улице Тамбовской обращаем внимание на дома №№ 220 и 224 – типичные козловские усадьбы конца XIX века. На пересечении улиц Тамбовской и Интернациональной обращаем внимание на памятник Серафиму Саровскому. «Российския державы славо и ограждение, Тамбовские страны священное украшение» - из Акафиста Преподобному Серафиму Саровскому. Серафим Саровский (в миру Прохор Мошнин) подвизался на служение в Саровской пустыне Тамбовской губернии. В Казанском Богородичном мужском монастыре Тамбова отец Серафим в 1794 году был рукоположен в

	<p>иеромонахи. Отец Пахомий и отец Исаия благословили его на подвиг пустынножительства. Подвижник поселился в шести верстах от монастыря в лесу на берегу реки Саровки в келье, состоящей из одной комнаты с печкой. Рядом отец Серафим устроил огород и пчельник. В июле 1903 года Преподобный Серафим Саровский был канонизирован. Торжества в Сарове проходили с участием царской семьи(Николай II). Авторы проекта памятника Ростислав Мединский и скульптор Денис Стритович.</p>
<p>10.25</p>	<p>Проезжаем по улице Интернациональной до парковочного кармана у здания корпуса №2 Мичуринского государственного аграрного университета. Здесь выходим из автобуса, переходим дорогу по пешеходному переходу на территорию мемориала «Могила И.В.Мичурина». Осматриваем здание корпуса №2. В этом здании располагалось Козловское коммерческое училище. Коммерческое училище было открыто 25 сентября 1897 года. Располагалось в разных зданиях города, пока в 1900 году было заложено, а в 1902 году закончено строительство специального здания. Общая площадь 4961 м², учебная площадь 1608 м². Оплата за обучение составляла от 70 до 125 рублей в год. Мимо этого здания двигались казачьи сотни, прорвавшиеся в город от Пегова моста. Переходим на смотровую площадку мемориала. Обращаем внимание экскурсантов на улицу Гагарина, где находится дом, занимаемый в то время будущим писателем Константином Фединым. Именно с балкона этого дома будущий писатель, который, кстати, учился в Козловском коммерческом училище, в августе 1919-го лично наблюдал казачьи разъезды, входящие в город после боя за Пегов мост. Со смотровой площадки мемориала можно увидеть поле боя с южной стороны города, где был уничтожен засадный отряд красных.</p>
<p>10.50</p>	<p>Садимся в автобус и переезжаем на улицу Гагарина к зданию филиала школы №18. Это дом Юрьева, здесь с 1873 года находилась иконописная мастерская. В 1919 году здание было занято под лазарет штабом Южного фронта. Во дворе следующего дома (ул. Гагарина, д.16) находится «расстрельная стена». Напротив дома №16 экскурсанты садятся в автобус и продолжают движение по маршруту ул. Гагарина – ул.Карла Маркса – ул. Интернациональная – ул.Революционная. Остановка у памятника Ленину.</p>
<p>11.20</p>	<p>У памятника Ленину экскурсанты выходят из автобуса. Здесь на ул. Советской находится средняя общеобразовательная школа №18. В этом здании в 1919 году располагался штаб Южного фронта. Южным фронтом командовал Егоров А.И. (бывший полковник Российской императорской армии, расстрелян в 1939 году). Ранее (до 1902 года) в этом здании располагалось (на условиях аренды) Козловское коммерческое училище. Генерал Мамантов К.К. с офицерами занимал гостиницу на противоположной стороне улицы (гостиницей служили два</p>

	<p>верхних этажа здания, на первом этаже располагались аптекарский магазин торгового дома братьев Веллер, мастерская парикмахера Васильева и магазин Никифорова). Генерал Мамантов К.К. с офицерами и основными силами корпуса ушел из Козлова 25 августа 1919 года. После наружного осмотра зданий экскурсанты садятся в автобус и продолжают движение по маршруту: ул. Революционная – ул. Набережная Демина – Ильинская церковь. Автобус движется по краю камового холма, на котором располагается историческая часть города. Отсюда открывается замечательный вид на пойму реки Лесной Воронеж.</p>
<p>11.45</p>	<p>На стоянке у Ильинской церкви (ул. Советская, д.349) экскурсанты выходят из автобуса. Экскурсионная группа направляется на улицу Советская и собирается вблизи входа на территорию Ильинской церкви. Затем группа организовано переходит на площадь перед кинотеатром «Октябрь». Храм – Ильинская церковь построен в 1781 году при помощи денежных средств купца Ивана Воронова. Разработку проекта приписывают мастерской Растрелли Бартоломео Франческо. Воинствующие безбожники хотели снести церковь. Церковь от разрушения спас художник и реставратор Грабарь Игорь Эммануилович. Напротив находится кинотеатр «Октябрь» (ул. Советская, д.306). Построен (открытие кинотеатра) 22 декабря 1939 года по типовому проекту архитектора Виктора Калмыкова. Кинотеатр (в стиле конструктивизма) строили из кирпича Покровского собора (на месте собора сейчас находится памятник И.В.Мичурину). Театр венчают статуи девушки с арфой и мужчины с киноплёнкой. Интерьер был выполнен в стиле ампир, фойе украшали лепнина и витражи с революционной тематикой. В этом кинотеатре встречались со зрителями Любовь Орлова, Леонид Утесов, Ольга Лепешинская. Напротив кинотеатра располагается один из четырех памятников И.В.Мичурину (1.площадь Мичурина, 2.ЦГЛ, 3.Дом-музей Мичурина, 4.Уральский вокзал, ВНИИС) – памятник монументального искусства федерального значения (автор монумента – скульптор Манизер Матвей Генрихович, архитектор Лангбард (Иосиф Григорьевич Гиршевич). Памятник открыт 7 июня 1950 года. Высота памятника 12,5 метров, высота скульптуры 5 метров. От кинотеатра в перспективе видны козловские торговые ряды (памятник XVIII века) – в настоящее время здесь располагается продуктовый рынок (при желании экскурсанты за счет личного времени могут осмотреть рынок). Площадь замыкают ворота в городской сад. Основан по указу Николая I (подписан 8 июля 1847 года). В этом саду во время нахождения в городе 4-го казачьего корпуса играл казачий духовой оркестр. От ворот в сторону Ильинской церкви и далее по Московской улице (современное название Советская) проходил парад 4-го казачьего корпуса, столь красочно описанный</p>

	Константином Фединым в романе «Необыкновенное лето».
12.15	Экскурсантам (по их желанию) выделяется 30 минут для осмотра продуктового рынка. Затем экскурсанты садятся в автобус.
12.30	Отъезд в город Тамбов.

Перечень зданий и мест в Козлове связанных с рейдом корпуса

Мамантова К.К.

Ул. Гагарина, дом 34. Здесь жил К.Федин (современный вид). В этом доме проживал Константин Федин в время взятия Козлова казачьими сотнями генерала Мамантова К.К. С балкона этого дома Федин наблюдал, как по Мясницкой улице казачьи сотни входили в город.



Рисунок 1 – Дом, где жил Константин Федин (современный вид)

Коммерческое училище, в настоящее время корпус №2 Мичуринского государственного аграрного университета. Адрес: ул. Интернациональная, д.101 (вид в начале XX века и современный вид). Константин Федин был свидетелем того, как мимо корпуса, по Мясницкой улице казачьи сотни входили в город.



Рисунок 2 – Козловское коммерческое училище



Рисунок 3 – Современный вид здания. Мичуринский государственный аграрный университет (корпус №2)

Фундамент здания, в котором находилась контрразведка генерала Мамантова К.К., ул. Гагарина, д.16 (современный вид здания). Обладая всей полнотой гражданской и военной власти, генерал Мамантов К.К. сформировал военно-полевой суд. Подследственные содержались в этом подвале. Здесь также содержались приговоренные к смертной казни. Приговор суда исполнялся у стены в глубине двора. На фото это дом с мезонином и двумя балконами [3,4].



Рисунок 4 – Здание, где находилась контрразведка 4-го казачьего корпуса



Рисунок 5 – Современное здание на старом фундаменте

Во дворе здания находится «Расстрельная» стена из красного кирпича, с сохранившимися выбоинами от пуль (современный вид)



Рисунок 6 – Вход во двор современного здания. В глубине двора «расстрельная» стена




Рисунок 7 - Выбоины от пуль на «расстрельной» стене

Здание школы №18, адрес: ул. Советская, д. 290, где находился штаб Южного фронта, (вид в начале XX века и современный вид). Штаб Южного фронта в Козлове находился на Московской улице (в настоящее время улица Советская) в здании бывшей казенной женской гимназии с сентября 1918 года по 21 августа 1919 года. Командующий фронтом РККА Егоров А.И. (полковник РИА, расстрелян в 1939 году).



Рисунок 8 – Здание, где находился штаб Южного фронта РККА



Рисунок 9 - Современный вид здания. Здесь располагается средняя общеобразовательная школы №18

Здание музыкальной школы №1 (адрес: Советская д. 329), где находилась гостиница, занимаемая штабом Мамантова в период нахождения его в Козлове (вид в начале XX века).



Рисунок 10 – Здание гостиницы, где располагался штаб 4-го казачьего корпуса



Рисунок 11 – Современный вид здания. В настоящее время здесь располагается музыкальная школа №1

Пегов мост – назывался по фамилии купца Пегова его построившего (вид в начале XX века) в августе 1919 года являлся боевой целью 4-го казачьего корпуса.




Рисунок 12 – Пегов мост

Вид Московской заставы, через которую в Козлов заходил 4-й казачий корпус генерала Мамантова К.К. (вид в начале XX века)



Рисунок 13 – Московская застава

Покровский собор, со ступеней которого Мамантов К.К. обращался с речью к козловским обывателям (в настоящее время разрушен).



Рисунок 14 – Покровский собор Козлова

Веранда в городском саду, где в период нахождения четвертого корпуса в Козлове играл казачий оркестр (в настоящее время утрачена).



Рисунок 15 – Веранда в козловском городском саду

Ворота в городской сад, где гуляли казаки и жители (вид в начале XX века и современный вид).



Рисунок 16 – Ворота в Козловский городской сад (начало XX века)



Рисунок 17 – Вход в городской сад. Современный вид

На фото 18 Козлов Московская улица. Здесь проходил парад четвертого казачьего корпуса.



Рисунок 18 - Московская улица в Козлове. Вид конца XIX – начала XX века



Рисунок 19 - Перспектива на улицу Советская и торговые ряды от Ильинской церкви

Рекомендации

1. Экскурсия рассчитана на три часа
2. На обратном пути можно провести викторину по материалам экскурсии и раздать каждому участнику по яблоку - символу Мичуринска.
3. При посещении музеев или общественных заведений желательно экскурсоводу при себе иметь бахилы, которые он раздает экскурсантам.
4. При посещении храма женщинам (девушкам) не рекомендуется входить на территорию в брюках или шортах, а также без головного убора (используйте покрывала, которые находятся у входа).
5. Стоимость тура зависит от количества экскурсантов. Турпакет включает транспортное обслуживание, услуги гида на протяжении всего тура, бахилы. Оптимальное количество экскурсантов в группе 30.

Список литературы:

1. Волокитина Л. В., Гусева М.Н. Основные направления развития туризма в Тамбовской области // Наука и Образование. 2022. Т. 5. № 2. – EDN OBDHBS.
2. Волокитина Л. В., Гусева М.Н. Туризм как фактор социально-экономического развития региона // Современные проблемы и перспективы развития экономики, финансов и бухгалтерского учета на субфедеральном уровне. Информационно-правовое обеспечение ГАРАНТ как комплексная правовая поддержка образовательного процесса: Материалы всероссийской (национальной) научно-практической конференции, Мичуринск, 15 февраля 2023 года / под ред. О.Ю. Анциферовой. Мичуринск-наукоград РФ:

Мичуринский государственный аграрный университет. 2023. С. 20-23. – EDN WJKCIL.

3. Кострикин А. В., Кострикин П. А. Личность Мамантова К.К. Как генерала Российской императорской армии // Наука и Образование. 2024. Т. 7. № 1. EDN CVMDEO.

4. Кострикин А. В., Кострикин П. А. К вопросу о стрелковом вооружении противоборствующих сторон в бою при занятии города Козлова казачьими сотнями генерала Мамантова К.К. 21 августа (нового стиля) 1919 года // Наука и Образование. 2023. Т. 6. № 1. EDN RUSTJF.

5. Федулова Ю. А., Волкова А. В. Образовательный туризм: новые подходы в обучении // Наука и Образование. 2020. Т. 3. № 4. С. 391. EDN LHNDHY.

UDC 94(47)+338.48-32

**GUIDED TOUR ON THE THEME "THE FOURTH COSSACK CORPS
OF GENERAL MAMANTOV K.K. IN KOZLOV. AUGUST 1919"**

Alexander V. Kostrikin

doctor of Chemical Sciences, Professor,

Radi1@rambler.ru

Ekaterina V. Kryukova

student

Sofya S. Sigacheva

student

Michurinsk State Agrarian University

Michurinsk, Russia

Annotation. This work presents a cultural and educational tourist route through the significant places of Kozlov-Michurinsk, associated with the raid of the 4th Cossack corps under the command of General Mamantov K.K.

Keywords: excursion, Kozlov-Michurinsk, raid of the Cossack corps, civil war.

Статья поступила в редакцию 11.11.2024; одобрена после рецензирования 20.12.2024; принята к публикации 25.12.2024.

The article was submitted 11.11.2024; approved after reviewing 20.12.2024; accepted for publication 25.12.2024.